








QUALIFICACIONS EN SÒL URBÀ I URBANITZABLE DIRECTAMENT ORDENAT

-  Sòl urbà i urbanitzable ordenat
-  Xarxa viària
-  Xarxa viària projectada (XVP)
-  Límit del sòl urbà
-  Límit del sòl urbanitzable ordenat

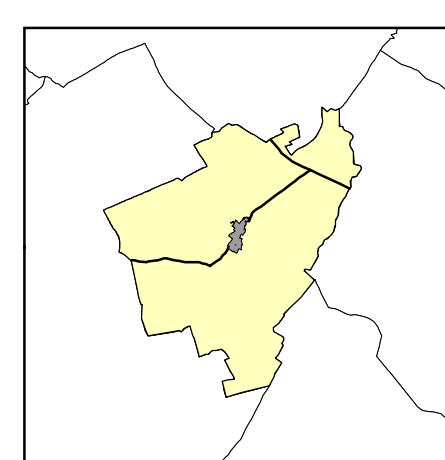
XARXA DE DISTRIBUCIÓ D'AIGUA POTABLE

-  Conducció
-  Dipòsits

XARXA DE SANEJAMENT

-  Col·lector

PLÀNOL GUIA:



AJUNTAMENT DE COSTITX
Nucli de Costitx

Plànol d'Informació i Diagnosi. PI-4_1
SERVEIS URBANS
Distribució d'aigua potable i sanejament

ADAPTACIÓ AL PLA TERRITORIAL DE MALLORCA
DE LES NORMES SUBSIDIÀRIES



EQUIP REDACTOR:
Josep Antoni Aguiló, *Arquitecte*
Antoni Pons, *Geògraf*
M. Magdalena Pons, *Llicenciada en Dret*

Sistema de Referència Terrestre
Europeu 1989 (ETRS89)

Escala 1:2.000
0 25 50 Meters

Desembre 2014

